


Entrepôts de marchandises avec plusieurs sociétés

35m emprise entrepôts 1510-1511

35m emprise murisserie 2220 zoom plan à l'échelle 1/200é

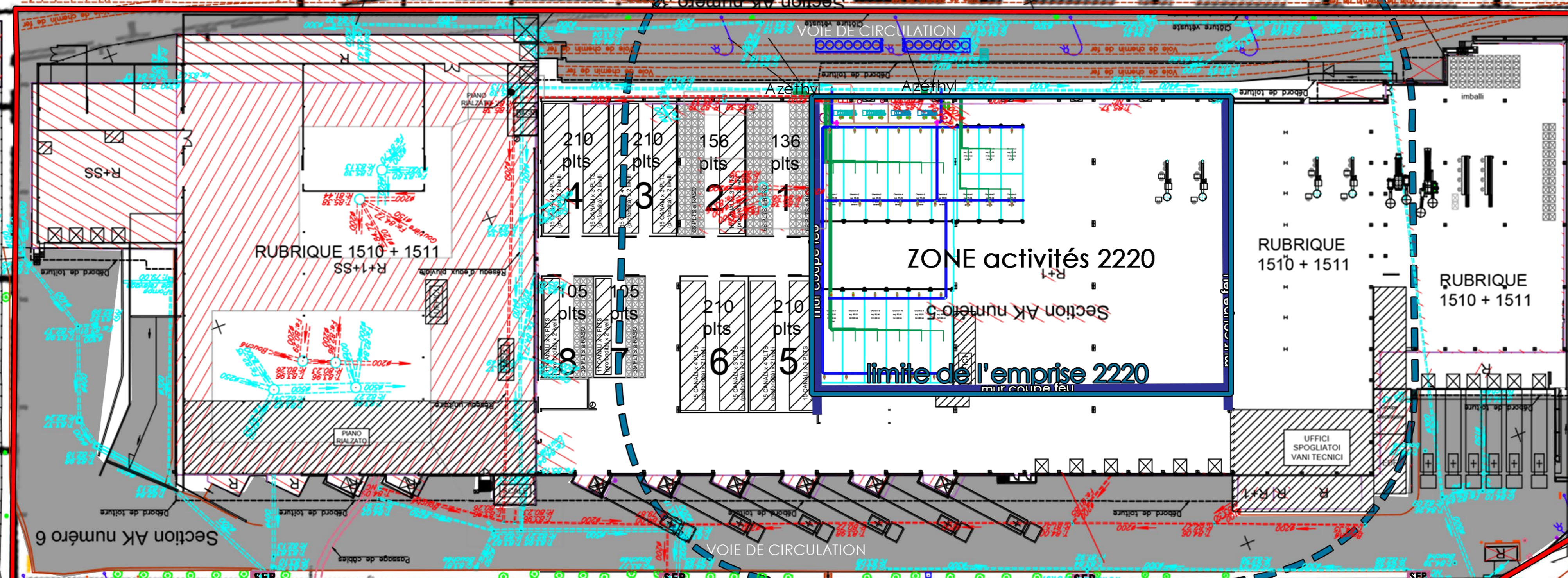
Echelle : 1/500 0 5 10 15 20 25m



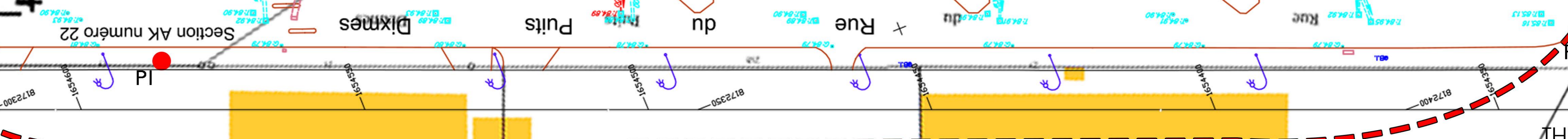
ORLY

Entrepôts

Entrepôts
Ak numéro 4



limite de l'emprise 1511/1510



Toutes les saveur de l'Asie

Versus food

<p>-Bâtiment</p> <ul style="list-style-type: none"> Bâti Bâti léger Marche, rampe <p>-Clôture</p> <ul style="list-style-type: none"> Clôtures légères, palissades et treillages Mur simple Mur bahut Mur de soutènement Pilier <p>-Voirie</p> <ul style="list-style-type: none"> Limite de chaussée avec bordure (fil d'eau) Limite de chemin, sentier Caniveau <p>-Mobilier</p> <ul style="list-style-type: none"> Borne anti-stationnement <p>-Divers</p> <ul style="list-style-type: none"> Talus Détail topographique Altitude 	<p>Végétation</p> <ul style="list-style-type: none"> Arbre feuillu Arbre conifère Buisson, haie Cépe Limite de la zone boisée <p>-EDF</p> <ul style="list-style-type: none"> Plaque Coffret Poteau EDF Lampadaire + poteau EDF Lampadaire + poteau EDF et Télécom <p>-Télécom</p> <ul style="list-style-type: none"> Plaque Coffret Poteau Télécom <p>-Gaz</p> <ul style="list-style-type: none"> Plaque Coffret Plaque/borne de gaz 	<p>Assainissement</p> <ul style="list-style-type: none"> zone séparateur hydrocarbure et vanne de barrage à installer Bouche/plaque d'égout Tampon, regard Grille Radier, tampon, grille Fil d'eau, diamètre, sens d'écoulement Eau usée Eau pluviale <p>Eau</p> <ul style="list-style-type: none"> Bouche d'eau Bouche d'arrosage Borne d'incendie Puits Bouche de lavage <p>Foncier</p> <ul style="list-style-type: none"> Limite de propriété Appartenance commune Appartenance privée Cote périmétrique Point numérisé du périmètre
--	--	--

0 35m

Murissage de fruits et légumes
- exploitant AZ Rungis succursale d'AZ France



Mars 2019

18/28 Rue du Puits Dixme, 94320 Thiais

Plan d'ensemble 500é - A1